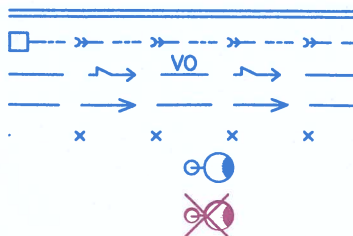


NAVAZUJÍCÍ STAVBA - REKONSTRUKCE PLOCH  
PLOCHA VYHRAZENÁ PRO DĚTSKÉ HŘIŠTĚ  
FRÉZOVÁNÍ KRYTU Z ASFALTOBETONU  
SO 020 - ODSTRANĚNÍ BETONOVÉ VOZOVKY  
SO 020 - ODSTRANĚNÍ PLOCH Z LITÉHO ASFALTU  
SO 020 - ODSTRANĚNÍ PLOCH S NESTMELENÝM KRYTEM  
SO 020 - ODSTRANĚNÍ VOZOVKY Z ASFALTOBETONU  
SO 020 - VYTRHÁNÍ DLAŽBY



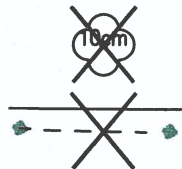
LINIOVÝ ŽLAB  
ULIČNÍ (DVORNÍ) VPUSŤ + PŘÍPOJKA  
PODZEMNÍ KABEL NN - VO  
VODOVOD  
RUŠENÁ SÍŤ  
SVÍTIDLO  
SVÍTIDLO - RUŠENÉ

## KATASTR:

620/33

HRANICE PARCELY  
ČÍSLO PARCELY  
VĚCNÉ BŘEMENO

## KÁCENÍ, MÝCENÍ, DEMOLICE:



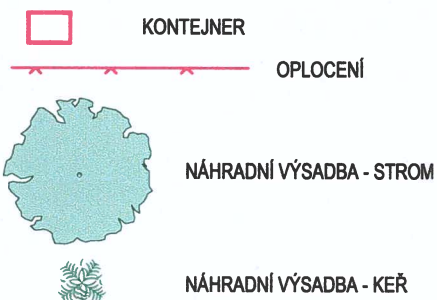
KÁCENÍ

MÝCENÍ

DEMOLICE UV, SLOUPKŮ, DZ APOD.

## SEZNAM STAVEBNÍCH OBJEKTŮ:

## MOBILIÁŘ:



Č. SO:	NÁZEV SO:	VLASTNÍK:	SPRÁVCE:
SO 020	PŘÍPRAVA ÚZEMÍ	STATUTÁRNÍ MĚSTO KARVINÁ	-
SO 110	KOMUNIKACE	STATUTÁRNÍ MĚSTO KARVINÁ	OKS MMK
SO 301	PŘÍPOJKY VPUSŤ	STATUTÁRNÍ MĚSTO KARVINÁ	OKS MMK
SO 351	PŘELOŽKA VODOVODU	SmVaK	SmVaK
SO 430	VEŘEJNÉ OSVĚTLENÍ	STATUTÁRNÍ MĚSTO KARVINÁ	OKS MMK
SO 501	ÚPRAVA TEPOVODU	VEOLIA ENERGIE ČR	VEOLIA ENERGIE ČR
SO 801	VEGETAČNÍ ÚPRAVY	STATUTÁRNÍ MĚSTO KARVINÁ	OKS MMK
SO 870	NÁHRADNÍ VÝSADBA	STATUTÁRNÍ MĚSTO KARVINÁ	OKS MMK
SO 920	DĚTSKÉ HŘIŠTĚ	STATUTÁRNÍ MĚSTO KARVINÁ	OKS MMK

NÁHRADNÍ VÝSADBA - KEŘ

ZMĚNA VÝKRESU:

OBJEKTY OZNAČENÉ TOUTO BARVOU NEVYŽADUJÍ STAVEBNÍ POVOLENÍ.






Č. ZMĚNY	PŘEDMĚT ZMĚNY	ZMĚNU PROVEDL	PODPIS	DATUM ZMĚNY

# C

SOUŘADNICOVÝ SYSTÉM :  
VÝŠKOVÝ SYSTÉM :

JTSK  
B.p.v.



VEDOUCÍ PROJEKTANT - HIP	ING. MARTIN STANĚK			
ZODPOVĚDNÝ PROJEKTANT	ING. RICHARD PRŮŠA			
VYPRACOVAL	ING. ONDŘEJ KOCUREK			
KONTROLOVAL	ING. ZDENĚK LEGERSKÝ			
KRAJ, MÚ, OÚ	MORAVSKOSLEZSKÝ KRAJ, KARVINÁ			
OBJEDNATEL, INVESTOR	STATUTÁRNÍ MĚSTO KARVINÁ			
NÁZEV AKCE:  STAVEBNÍ ÚPRAVA PROSTORU MEZI TŘ. 17. LISTOPADU A ULICÍ NEDBALOVOU V KARVINĚ			DATUM	09/2021
			FORMÁT	08 x A4
			MĚŘÍTKO	1:250
			STUPEŇ	DÚSP
			ZAK. ČÍSLO	210081
NÁZEV OBJEKTU: STAVEBNÍ ČÁST				
NÁZEV VÝKRESU:  KATASTRÁLNÍ SITUAČNÍ VÝKRES			Č. SOUPRAVY	Č. VÝKRESU C.2



**Souhlas dle §184a zák.183/2006 Sb. Stavební zákon s vydáním společného povolení na stavbu „Stavební úprava prostoru mezi tř. 17. listopadu a ulicí Nedbalovou v Karviné“**

**Dotčený pozemek p.č.: 620/17, LV 7221, k. ú.: Karviná - město**

**Vlastník pozemku:**

Kramná Silvie Ing., Na Výšinkách 459/8, Lhotka, 72528 Ostrava

Spoluvlastnický podíl: 387/28432

Datum narození: 24.8.1993

935824/5369

V OSTRAVĚ dne 29.8.2022 podpis. 